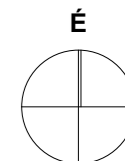


# KISKUNLACHÁZA NAGYKÖZSÉG TELEPÜLÉSSZERKEZETI TERVE ÉS HELYI ÉPÍTÉSI SZABÁLYZATA FELÜLVIZSGÁLATA

ÖRÖKSÉGVÉDELMI  
HATÁSTANULMÁNY



Jelmagyarázat:

- Műemlék épület
- Műemlék telke
- Műemléki környezet
- Helyi védett érték
- Helyi védett érték telke
- Helyi védelemre javasolt épület

Megbízó:

Kiskunlacháza Nagyközség Önkormányzata  
2340 Kiskunlacháza, Kossuth Lajos utca 29.

Munka megnevezése:

Kiskunlacháza nagyközség  
településszerkezeti terve és helyi építési szabályzata  
felülvizsgálata

Rajz címe:

Műemléki védelem alatt álló épületek,  
műemléki környezet

Rajz száma:

Dátum: 2021. június

Méretarány:

M = 1 : 10.000

Projektszám:

Generál tervező:



Pest Megyei Terület-, Település-, Környezet Tervező és Tanácsadó Kft.  
Műterem: 1085 Budapest, Kőfaragó utca 9. IV. emelet  
Telefon: (+36-1) 2670508, 2677078  
E-mail: pestterv@pestterv.hu; Honlap: www.pestterv.hu

Megjegyzések:

A térkép az állami alapadatok felhasználásával  
készült, csak településrendezési célra használható!

**FIGYELEM!** Ez a mű szerzői jogvédelem alatt álló  
alkotás. Ezért a mű részben vagy egészben történő  
közlése, másolata vagy módosítása kizárólag a  
PESTTERV Kft. külön engedélyének birtokában  
lehetséges.

Közreműködők:

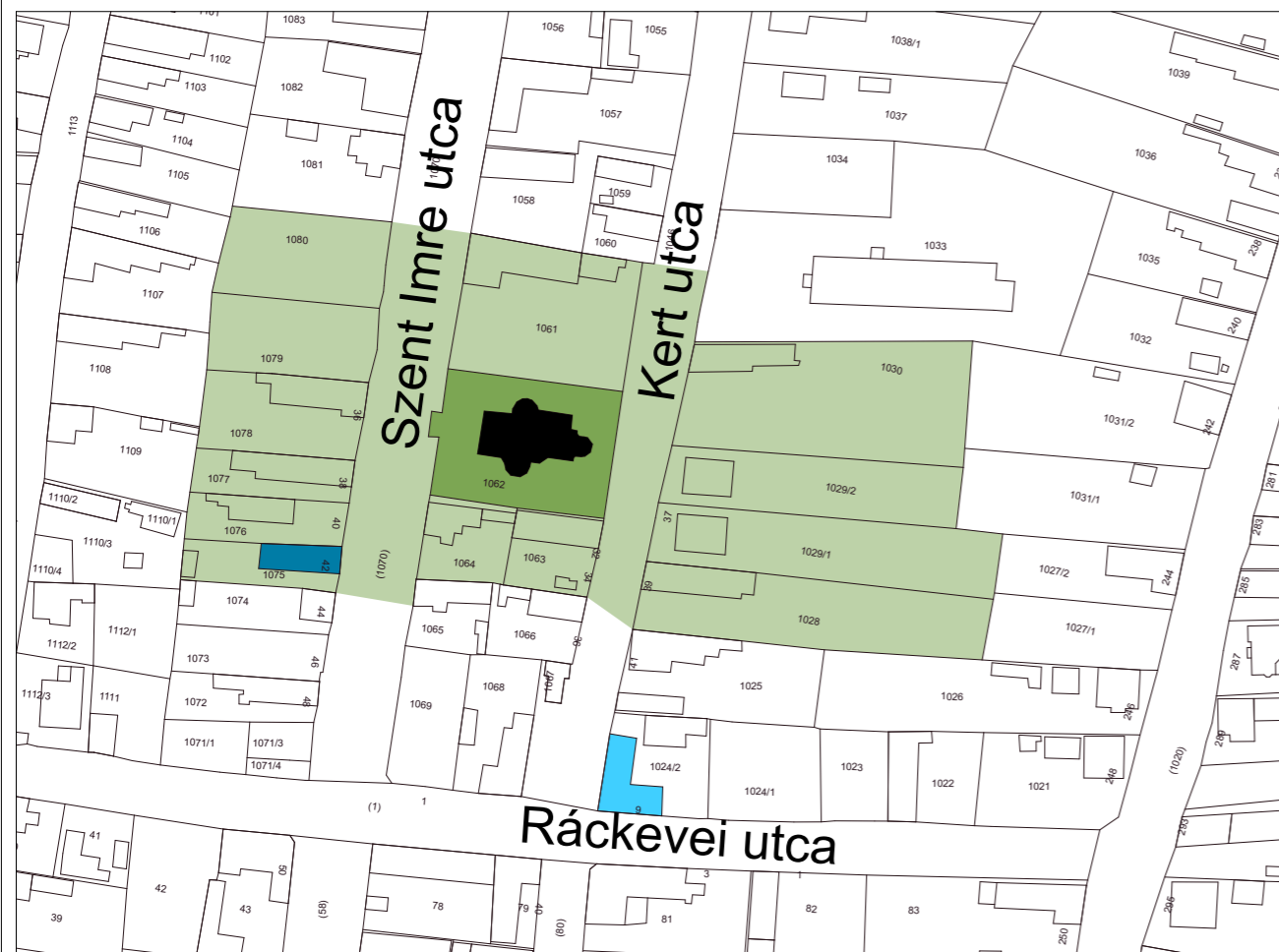
Archeo-Art Bt.  
2119 Pécel, Csiktarcosa utca. 8.

Vágner Zsolt  
okl. régész

Dénes Katalin  
okleveles építésmérnök, É 20-0333  
műemlékvédelmi szakmérnök



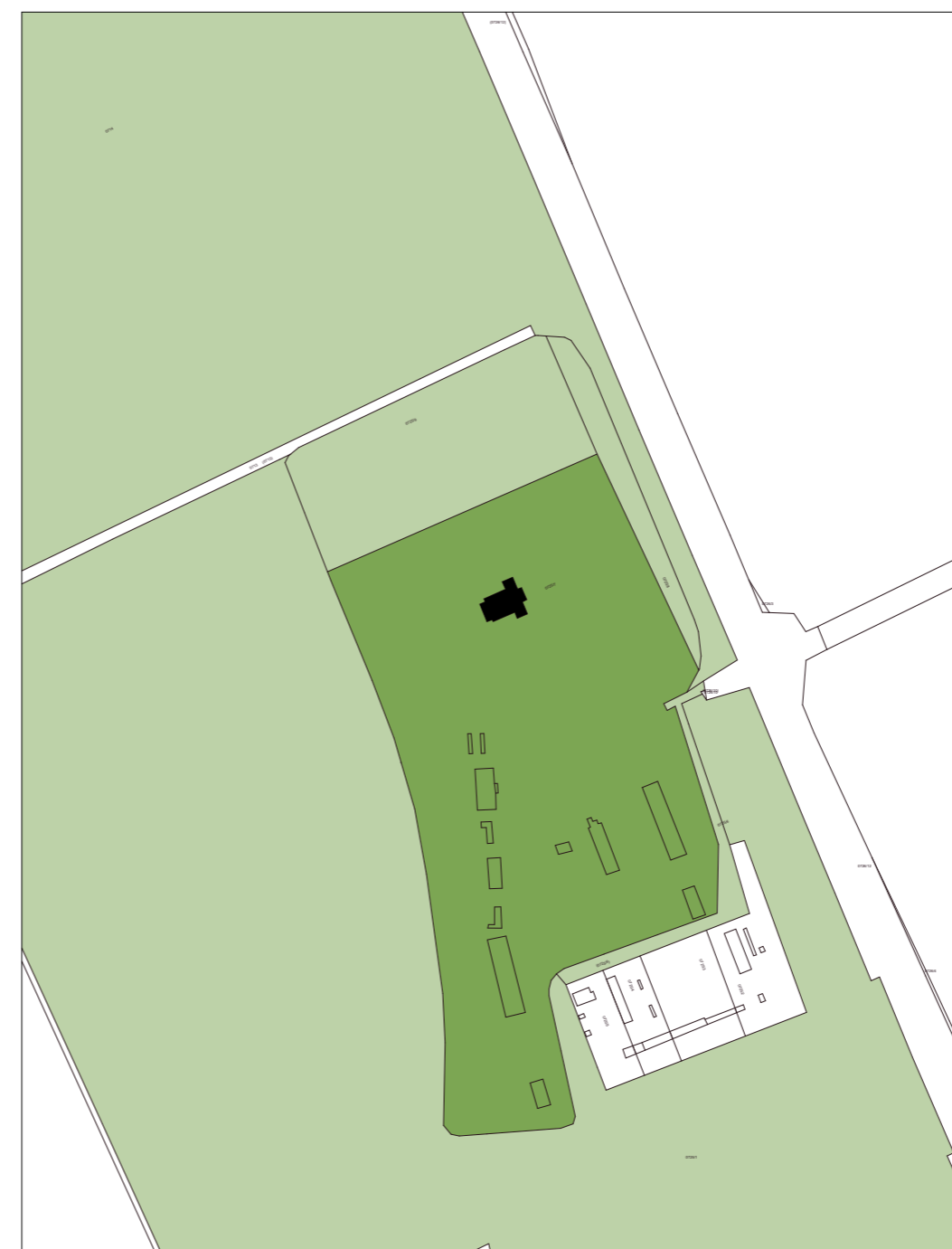
Református templom, református lelkészlak és községháza



Peregi rk. templom, Angyalos-ház



Paraszti lakóépületek



Hajós kúria