

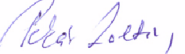





Megbízó: Kiskunlacháza Város Önkormányzata 2340 Kiskunlacháza, Kossuth tér 1		Tervező:  Pest Megyei Terület-, Település-, Környezet Tervező és Tanácsadó Kft. Műterem: 1085 Budapest, Kőfaragó u. 9. IV. emelet Telefon: (+36-1) 2670508, 2677078 E-mail: pestterv@pestterv.hu; Honlap: www.pestterv.hu
Munka megnevezése: Kiskunlacháza Város településrésztervezési terve és helyi építési szabályzata felülvizsgálata	Közreműködők: Településrendezés, irányító tervező és projekt menedzser:  Pékár Zoltán (TT/1 01-3463)	
Rajz címe: 	Zöldfelületek, környezetrendezés: Burányi Endre (01-5014)	
Rajz száma: Dátum: 2022. október hó	Közlekedés:  Rhorer Ádám (01-3157)	
Méretarány, mértékfű: 0 125 250 500 méter	Közműellátás:  Hanczár Zsolt (01-2418)	
Projekt szám: 1038 Rajzkód: Megjegyzés: A tervezési alaptérkép az állami alapadatbázisok felhasználásával készült, csak településrendezési célokra használható! Adatszolgáltatási sorsszám: 1433 A rajzolat tényleges méretarányát kicsinyített nyomtatás esetén a fenti mértékfűvel kell ellenőrizni. FIGYELEM! Ez a mű szerzői jogvédelem alatt álló alkotás. Ezért a mű részben vagy egészben történő közlése, másolása vagy módosítása kizárólag a PESTTERV Kft. külön engedélyének birtokában lehetséges.	Közműellátás:  Biró Attila (01-2456)	
Ügyvezető igazgató: Schuchmann Péter		